UNIONE DEI COMUNI DELLA BASSA ROMAGNA

COMUNE DI MASSA LOMBARDA

ARCHITETTO MARCO DI RICCO

Corso Mazzini 8
48022 Lugo RA

driccomr@gmail.com

Committente:
MAR.FIN. SRL
Piazza Cavour 1 - Lugo RA

Ubicazione:
VIA DELLA GINESTRA - VIA MORINI - VIA RABIN
MASSA LOMBARDA

ACCORDO OPERATIVO
ai sensi dell'art. 38 Legge Regionale n. 24/2017

PIANO URBANISTICO - AREA ANS 2 (6)

FOGNATURA RETE ACQUE CHIARE

TAV. 04 - Scala 1:500

Maggio 2021

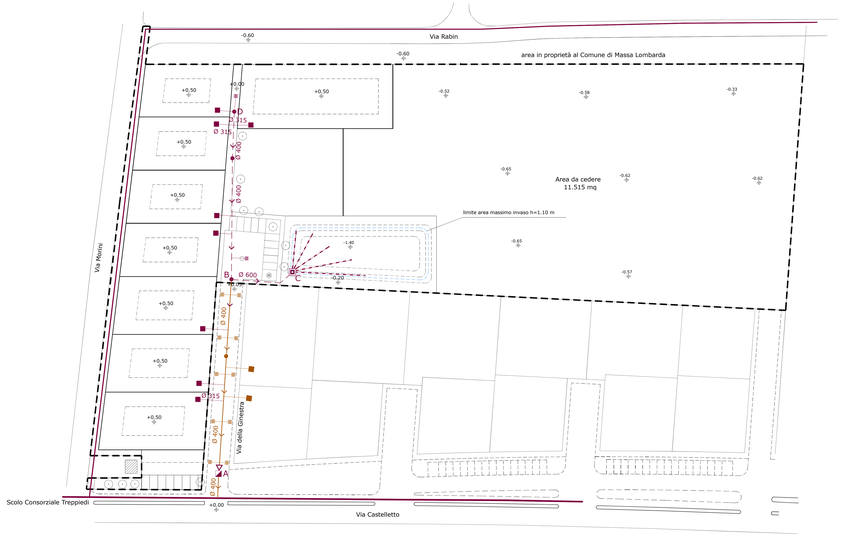

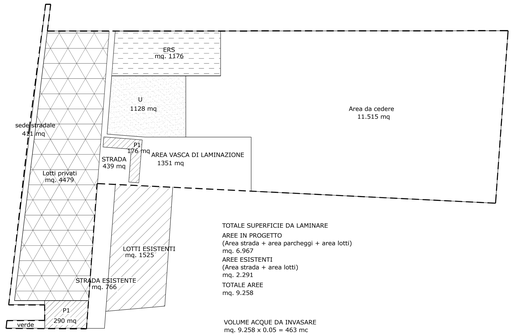

TOTALE SUPERFICIE DA LAMINARE
AREE IN PROGETTO
(Area strada + area parcheggi + area lotti)
mq. 6.967
AREE ESISTENTI
(Area strada + area lotti)
mq. 2.291
TOTALE AREE
mq. 9.258

VOLUME ACQUE DA INVASARE
mq. 9.258 x 0.05 = 463 mc

DIMENSIONI VASCA IN PROGETTO:

SEZIONE VASCA 17.0 m max invaso / 11.0 fondo, h 1.1 = 15.40 mq

VOLUME VASCA 15.40 mq x 47 m = 724 mc

SEZIONI TIPO POSA CONDOTTE FOGNARIE
IN P.V.C. IN SEDE STRADALE PER RICOPRIMENTO < mt. 1.00

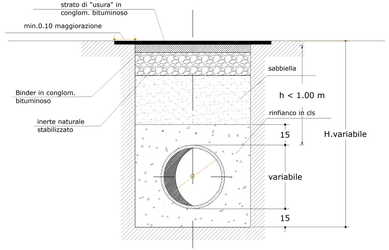

SEZIONI TIPO POSA CONDOTTE FOGNARIE
IN P.V.C. IN SEDE STRADALE PER RICOPRIMENTO > mt. 1.00

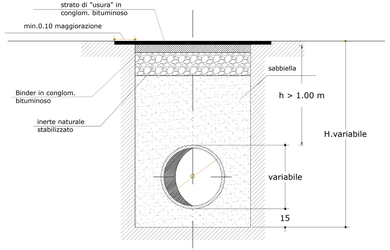

RETE ACQUE CHIARE

- LINEA DI PROGETTO ACQUE CHIARE IN PVC Sn 8
- LINEA ESISTENTE PVC DN 400 ACQUE CHIARE
- VERSO DI SCORRIMENTO ACQUE METEORICHE
- CADITOIA DI PROGETTO CM 50x50 ALLACCIO DN 180
- CADITOIA ESISTENTE
- POZZETTO DI LINEA ACQUE BIANCHE RETE ESISTENTE
- POZZETTO DI ISPEZIONE 100X100 CM ACQUE CHIARE CON BOTOLA IN GHISA
- VALVOLA CLAPET DI NON RITORNO
- MANUFATTO DI ESONDAZIONE
- POZZETTO E ALLACCIO LOTTI DN 315
- POZZETTO CON LIMITAZIONE PORTATA
- TUBO DRENO DN 100

SEZIONE TRATTO A-B-C

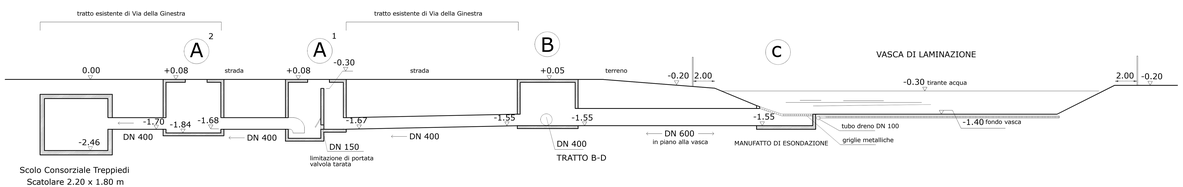

PIANTA PUNTO A

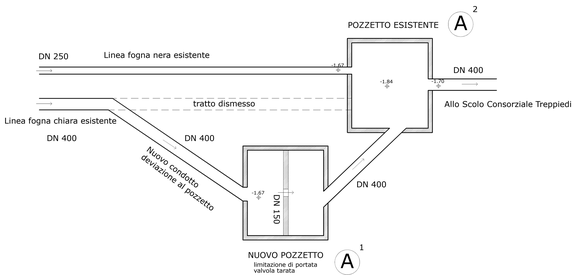

SEZIONE TRATTO A-B-D

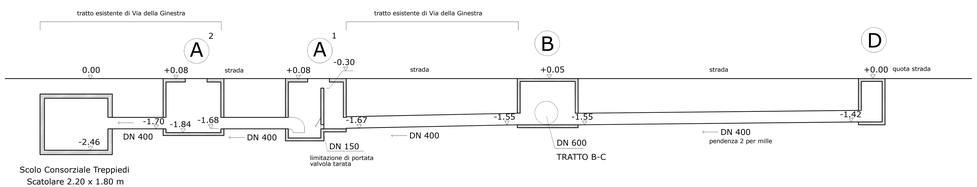
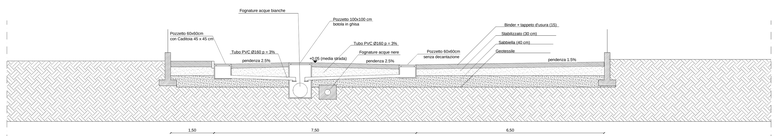
SEZIONE STRADALE TIPO Scala 1:50