

Regione Emilia Romagna



COMUNE DI MASSA LOMBARDA
Provincia di Ravenna



VARIANTE GENERALE AL PIANO REGOLATORE

ADOTTATO CON D.C.C. N. 74 DEL 06/10/2005
APPROVATO CON D.G.P. N. 649 DEL 27/06/2001
PUBBLICATO SUL B.U.R. N. 142/2001 DEL 03/10/2001
VARIANTE SPECIFICA 2002 AI SENSI ART. 15 L.R. 47/78
APPROVATA CON D.C.C. N. 12 DEL 13/02/2003
VARIANTE SPECIFICA 2005 AI SENSI ART. 14 L.R. 47/78
ADOTTATA CON D.C.C. N. 3 DEL 20/01/2005
CONTRODEDOTTA CON D.C.C. N. 93 DEL 13/12/2005

SINDACO
LINDA ERRANI
SEGRETARIO COMUNALE:
MARCO MORISSENTI








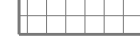









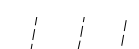
PROGETTISTA
GABRIELE MONTANARI

RESPONSABILE SETTORE TECNICO
MARCO CERFOGLI





















TAV. 2/A SCALA 1 : 5000
TERRITORIO COMUNALE



	CONFINE COMUNALE	
	PERIMETRO DEL TERRITORIO URBANIZZATO	
	PERIMETRO CENTRO STORICO	
	ZONA RESIDENZIALE DI COMPLETAMENTO O SOSTITUZIONE B1	ART. 23.1
	ZONA RESIDENZIALE DI SOSTITUZIONE COORDINATA B2	ART. 23.2
	ZONA RESIDENZIALE DI CONSERVAZIONE B3	ART. 23.3
	ZONA RESIDENZIALE SPECIALE SATURA B4	ART. 23.4
	ZONA RESIDENZIALE SEMINTENSIVA DI ESPANSIONE C1	ART. 24.1
	ZONA RESIDENZIALE ESTENSIVA DI ESPANSIONE C2	ART. 24.2
	ZONA PRODUTTIVA - SATURA O DI SOSTITUZIONE D1	ART. 25.1
	ZONA PRODUTTIVA DI COMPLETAMENTO D2	ART. 25.2
	ZONA PRODUTTIVA DI ESPANSIONE D3	ART. 25.3
	ZONA PRODUTTIVA DI TRASFORMAZIONE INTEGRATA D4	ART. 25.4
	ZONA COMMERCIALE D5	ART. 25.5
	ZONA PER IMPIANTI DI CARBURANTE D6	ART. 25.6
	ZONA PER SERVIZI TECNOLOGICI F1	ART. 28.1
	ZONE CIMITERIALE F2	ART. 28.2
	ZONE PER L'ISTRUZIONE G1	ART. 28.3

	ZONE PER ATTREZZATURE DI INTERESSE COMUNE G2/1	ART. 28.4
	ZONE PER ATTREZZATURE RELIGIOSE G2/2	ART. 28.5
	PARCHEGGI PUBBLICI ESISTENTI G3	ART. 28.6
	PARCHEGGI PUBBLICI DI PROGETTO G3	ART. 28.6
	ZONE A VERDE PUBBLICO ESISTENTE G4	ART. 28.7
	ZONE A VERDE PUBBLICO DI PROGETTO G4	ART. 28.7
	ZONE A PARCHI DI INTERESSE TERRITORIALE G4/1	ART. 28.8
	ZONA AGRICOLA E1 - ZONE DI PARTICOLARE INTERESSE PAESEGISITICO ED AMBIENTALE (PTCP ART. 19)	ART. 27.7
	ZONA AGRICOLA E2 - ZONA AGRICOLA DI DIFFICILE SCOLO	ART. 27.8
	FASCE DI RISPETTO STRADALE - LIMITE DI INEDIFICABILITA'	ART.27.9
	ZONA AGRICOLA E5 - ZONE DESTINATE AD APICOLTURA	ART. 27.12
	EDIFICI CON DESTINAZIONE D'USO NON CONNESSI CON L'AGRICOLTURA	ART. 27.25
	ZONA AGRICOLA E7- ZONE PER ALLEVAMENTI ZOOTECNICI ESISTENTI	ART. 27.13
	ZONE PER ATTIVITA' ESTRATTIVE ESISTENTI	ART. 27.21
	ZONE PER ATTIVITA' ESTRATTIVE DI PREVISIONE	ART. 27.21
	ZONA DI TUTELA DEI CARATTERI AMBIENTALI, BACINI, CORSI D'ACQUA - TUTELA ORDINARIA (PTCP ART. 17B)	ART. 27.14
	ELEMENTI DELL'IMPIANTO STORICO DELLA CENTURIAZIONE (PTCP ART. 21/D)	ART. 27.19
	ARTICOLO 45. LEGGE REGIONALE 31/2001	

	DOSSI DI AMBITO FLUVIALE RECENTE (PTCP ART. 20/B)	ART. 27.16
	PALEODOSSI DI MODESTA RILEVANZA (PTCP ART. 20/C)	ART. 27.17
	AREE STRADALI DI PREVISIONE	ART. 27.9
	AREE FERROVIARIE ESISTENTI	
	AREE FERROVIARIE DI PREVISIONE	ART. 27.22
	AREE A RISCHIO IDROGEOLOGICO (DGR N° 1071/98)	ART. 27.23
	LIMITE DI INEDIFICABILITA'	ART. 27.9
	EDIFICI DI VALORE ARCHITETTONICO O TIPOLOGICO - AMBIENTALE	ART. 27.24
	AREE CON COMPARTO UNITARIO	ART. 24.1 e 24.2
	AREE CON CONVENZIONE IN ATTO	ART. 14
	AREA SOGGETTA A PIANO DI RECUPERO	ART. 14
	AREA SOGGETTA A P.I.P.I. Pubblica	ART.14.2
	AREA SOGGETTA A PIANO UNITARIO	ART. 13
	PISTE CICLABILI ESISTENTI	
	PISTE CICLABILI IN PROGETTO	
	ZONA H AD USO PRIVATO	ART.29
	FASCE DI RISPETTO ELETTRODOTTI CON TENSIONI SUPERIORI AI 15 Kv (ai sensi della L.R. 30/2000)	ART.30
	VIABILITA' STORICA	ART.27.20
	ARTICOLO 46. LEGGE REGIONALE 31/2002	ART.27.28

